

grand
auch

cœur de
gascogne

Guide **BALADES & RANDONNÉES**

à pied ou à vélo



AUCH-TOURISME.COM





**Réservez vos visites guidées
et activités de loisirs en quelques clics**

<http://auch-tourisme.onmss.com>

grand coeur de gascogne
auch

My
sport
session

ou en
flashant *ici*



Bienvenue dans le Gers

BIENVENUE DANS LE GRAND AUCH CŒUR DE GASCOGNE !

Ses paysages dodus et ses nombreux sentiers vous invitent à explorer ce Gers qu'on aime ; celui qui nous fait ralentir et apprécier chaque seconde près de la nature...

Partez tantôt à la découverte de la faune et de la flore, tantôt près des trésors patrimoniaux et vestiges historiques.

Ce guide référence 30 parcours pédestres balisés et 20 suggestions de circuits à vélo à assistance électrique (voir la cartes des communes p57)

RANDONNÉES PÉDESTRES

Auch :

- Berges du Gers : promenade Claude Desbons et Michel Combe p. 06
- Sentiers pédagogiques du bois d'Auch p. 07
- Parcours du bois d'Auch, vitalité et parcours d'orientation p. 08
- Sentier botanique Ludovic Lapeyrère p. 09
- Sentier botanique de la carrière Saint-Cricq p. 10

Castelnau-Barbarens :

- Chemin de Hourontan p. 11
- Chemin de Saint-Guiraud p. 12
- Chemin du bois Bédât p. 13
- Chemin des sources et des bains p. 14

Castéra-Verduzan :

- Par le Vieux Castéra p. 15
- Chemin des trois hameaux p. 16
- Sentier des crêtes p. 17
- Lacs, rivières et collines p. 18

- *Castillon-Massas :* Par le bois de Castillon-Massas p. 19

- *Jegun :* Lavois et moulin de Jegun p. 20

- *Lavardens :* Circuit du château p. 21

- *Mirepoix :* Par le hameau de Tourrens p. 22

Montaut-les-Créneaux :

- Balade par le bois Pilhat p. 23
- Boucle du château p. 24

- *Montégut :* Circuit du château p. 25

- *Ordan-Larroque :* Sur la trace des pèlerins p. 26

Pavie :

- Sentier de Besmaux p. 27
- Serrade de Marseilhan p. 28

- *Peyrusse-Massas :* Chemin du bois de la peur p. 29

- *Roquefort :* Boucle des châteaux p. 30

- *Roquelauze :* Sentier de la Sioutat p. 31

- *Saint-Jean-Poutge :* Vallée de la Baïse et collines de Larranchélan p. 32

- *Saint-Lary :* Forêt domaniale de Larrama p. 33

- *Tourrenquets :* Petit tour de Tourrenquets p. 34

SUGGESTIONS VÉLOS

— Auch > Castin	p. 36
— Auch > Lavardens	p. 37
— Auch > Ordan-Larroque	p. 38
— Auch > Roquelaure	p. 39
— Auch > Pessan	p. 40
— Auch > Montaut-les-Créneaux	p. 41
— Castéra-Verduzan > Lavardens	p. 42
— Castéra-Verduzan > Saint-Puy	p. 43
— Castéra-Verduzan > Jegun	p. 44
— Castéra-Verduzan > Valence-Sur-Baïse	p. 45
— Castéra-Verduzan > Biran	p. 46
— Castéra-Verduzan > Bonas	p. 47
— Castéra-Verduzan > Ordan-Larroque	p. 48
— Jegun > Biran	p. 49
— Mirepoix > Tourrenquets	p. 50
— Mirepoix > Montaut-les-Créneaux	p. 51
— Lavardens > Roquelaure	p. 52
— Lavardens > Peyrusse-Massas	p. 53
— Pessan > Castelnau-Barbarens	p. 54
— Nougroulet > Puycasquier	p. 55
Événements sportifs	p. 56
Carte du Grand Auch Coeur de Gascogne	p. 57
Adresse utiles	p. 58

AVANT DE PRENDRE LA ROUTE,

on vous invite à préparer votre sortie et à respecter quelques règles importantes !

Pour votre confort et sécurité :

- prenez une gourde d'eau (il n'y a pas toujours de point de ravitaillement sur les parcours)
- portez attention à la météo et adaptez votre tenue : casquette ou chapeau, parka, lunettes et crème solaire...
- des chaussures confortables
- portez un casque et un gilet fluorescent
- repérez l'itinéraire avant de partir.

Pour préserver le patrimoine :

- conservez vos déchets (poche ou sac poubelle dans le sac !)
- suivez le balisage afin d'éviter toute détérioration inutile de la flore
- restez discret à l'approche de bois, palombières et espaces naturels

POUR PRÉVENIR D'UN PROBLÈME RENCONTRÉ SUR LE PARCOURS :

(erreur de balisage, panneau défectueux, pollution...)

Déposez l'alerte sur www.sentinelles.sportsdenature.fr



Les itinéraires vélos n'étant pas fléchés, avant de prendre la route, assurez-vous d'avoir imprimé le PDF/ téléchargé le GPX du tracé de circuit. Vous pouvez installer gratuitement l'application CIRKWI sur votre smartphone via Google Play ou App Store.



Randonnées

RANDONNÉES



Légende :

 Distance  Temps

 Départ  Arrivée

 Sens de l'itinéraire



Très Facile



Facile



Modéré

PR : petite randonnée, balisage jaune

Bonne direction



Tourner à gauche



Tourner à droite



Mauvaise direction




PROMENADE CLAUDE DESBONS & MICHEL COMBE



Claude Desbons : 4 km
Michel Combe : 7 km

Facile



Promenade Claude Desbons : longue de 8km aller-retour, on peut la parcourir à pied, en trottinette, ou à vélo... Elle permet une belle découverte de la ville en longeant le Gers. Au niveau de la zone commerçante d'Endoumingue, en changeant de rive, la **promenade Michel Combe** prend le relais avec ses 7km longeant la rivière jusqu'au pont du Rambert au village de Preignan.

Départ depuis la ville basse.

Circuit complet **ici** :



À voir sur votre route :

- Jardin Ortholan (aire de jeux)
- Parc du Couloumé (aire de jeux)
- Caserne Espagne
- Ciné 32 (cinéma) et le Circa
- À proximité du centre historique (musées, cathédrale, commerces...)
- Marché le jeudi matin

Bon à savoir :

- Des visites guidées sont proposées par le Pays d'art et d'histoire (contactez l'office de tourisme pour plus d'infos)

SENTIERS PÉDAGOGIQUES DU BOIS D'AUCH



bleue : 1,8 km  1h
Très Facile

Le Bois d'Auch (110 hectares) est un lieu de promenade privilégié pour la beauté et la quiétude du lieu en toutes saisons. Deux sentiers de promenade (bleu et jaune) jalonnés de panneaux d'informations vous invitent à découvrir la faune et la flore en famille, entre amis.

Départ depuis le chemin du Bois d'Auch.

Circuit complet de la
promenade bleue ici :



jaune : 3,8 km  2h
Facile

Circuit complet de la
promenade jaune ici :



PARCOURS VITALITÉ DU BOIS D'AUCH



vitalité : 1,6 km



Facile



Situé dans la partie sud du Bois d'Auch, le **parcours vitalité** est un cheminement de 1660m à parcourir à votre gré suivant votre activité : marcheur, joggeur. Il est ponctué de 17 ateliers d'exercices accessibles aux usagers dont la taille est minimum 1.40 m.

Départ depuis le chemin du Bois d'Auch.

Circuit complet **ici** :

Pensez-y !

Parcours d'orientation :



Parcours vert sud : 2,3 km

Parcours vert nord : 2,1 km

Ces itinéraires ont été élaborés par Carto32 (club d'Auch de Raid et Orientation) en 2023. Si ces parcours vous intéressent, contactez-les directement : carto32@orange.fr / 06 75 25 82 61

Circuit complet **ici** :

Bois d'Auch

Bois d'Auch



SENTIER BOTANIQUE LUDOVIC LAPEYRÈRE



1,7 km

Très Facile

2h

Forêt du Foyer Ludovic Lapeyrère
Parcours Découverte Nature

Long de 2km, **le sentier botanique** a été aménagé et balisé par l'Office National des Forêts.

Suivez les panneaux d'informations pour découvrir et identifier les essences d'arbres, la faune et la petite flore du parc. Le départ est relativement pentu et se fait au fond à droite dans le parc du conseil départemental.

Départ depuis le parc du Conseil Départemental du Gers, 93 route de Pessan.

Circuit complet **ici** :




SENTIER BOTANIQUE DE LA CARRIÈRE SAINT-CRICQ



831 m



40 mn

Très Facile

Cette ancienne carrière de calcaire, classée Espace Naturel Sensible, vous offre une balade originale par la diversité de sa flore.

Des vieux chênes aux massettes, en passant par des plantes à affinité méditerranéenne, ce sentier met en valeur une vingtaine d'espèces.

Ce site abrite aussi un parcours pédagogique sur la diversité de ses milieux naturels et de sa faune : pelouses sèches, mares, forêts, sols nus, mais aussi serpents, papillons, oiseaux... venez apprendre à les connaître eux aussi !

Départ depuis le chemin de Saint-Cricq.

Circuit complet **ici** :




CHEMIN DE HOURONTAN



9,9 km

Facile

3h
PR

Au départ du cœur du village, à proximité de l'esplanade et de la tour de l'ancien château, le circuit serpente dans un environnement bucolique et vous mène au bois Bédât avant de rejoindre la vallée de l'Arrats. Ce parcours offre un point de vue remarquable sur le village perché sur son éperon rocheux. Une petite visite de Castelneau-Barbarens s'impose avant de repartir.

Départ depuis la mairie, place d'Uzès.

Circuit complet **ici** :



À voir dans le village :

La tour du XIIe siècle, l'église Notre-Dame-de-Pitié, les embanes et pouterles

Bon à savoir :


- Des visites guidées sont proposées par le Pays d'art et d'histoire (contactez l'office de tourisme pour plus d'infos)
- « Lo Rondèu de Castelneau » festival de musiques et danses occitanes (tous les 2 ans aux années impaires)
- En juillet/août : un escape game sur la culture Occitane, une exposition d'artisanat local et notre bureau d'information touristique investissent la chapelle de Notre Dame de Pitié.
- Restauration et producteurs à proximité
- Village fleuri (2 feurs)

CHEMIN DE SAINT-GUIRAUD



11 km

Modéré

3h
PR

Au départ du cœur du village, à proximité de l'esplanade et de la tour de l'ancien château, ce circuit offre une belle vue sur la vallée de l'Arrats, vallée étroite bordée de coteaux, eux-mêmes composés de crêtes et de vallons. Le parcours vous mène à Saint-Guiraud, village annexé à Castelnau en 1821. Le retour vers le village en crête vous amène à découvrir des panoramas sur la campagne, la chaîne des Pyrénées et les villages voisins.

Départ depuis la mairie, place d'Uzès.

Circuit complet **ici** :



À voir dans le village :

La tour du XIIIe siècle, l'église Notre-Dame-de-Pitié, les embans et pouterles

Bon à savoir :


- Des visites guidées sont proposées par le Pays d'Art et d'Histoire (contactez l'office de tourisme pour plus d'infos)
- « Lo Rondou de Castelnau » festival de musiques et danses occitanes (tous les 2 ans aux années impaires)
- En juillet/août : Un escape game sur la culture Occitane, une exposition d'artisanat local et notre bureau d'information touristique investissent la chapelle de Notre Dame de Pitié.
- Restauration et producteurs à proximité
- Village fleuri (2 fleurs)

CHEMIN DU BOIS BÉDAT



12 km

Facile

2h45
PR

À la sortie du bois Bédât, le village se profile devant vous dans toute sa majesté. En passant près du Tucoulet, vous entendez le doux ruissellement de la source qui alimente les deux lacs du tumulus, avant de rejoindre la vallée de l'Arrats.

Départ depuis la mairie, place d'Uzès.

Circuit complet **ici** :



À voir dans le village :

La tour du XIIIe siècle, l'église Notre-Dame-de-Pitié, les emblems et pouterles

Bon à savoir :


- Des visites guidées sont proposées par le Pays d'art et d'histoire (contactez l'office de tourisme pour plus d'infos)
- « Lo Rondèu de Castelnaud » festival de musiques et danses occitanes (tous les 2 ans aux années impaires)
- En juillet/août : un escape game sur la culture Occitane, une exposition d'artisanat local et notre bureau d'information touristique investissent la chapelle de Notre Dame de Pitié.
- Restauration et producteurs à proximité
- Village fleuri (2 fleurs)

CHEMIN DES SOURCES ET DES BAINS



8 km

Facile

2h
PR

Au départ du cœur du village, à proximité de l'esplanade et de la tour de l'ancien château, le circuit descend dans la vallée vers les lacs du Tumulus, continue vers d'autres sources témoignant de l'existence d'anciens bains où étaient accueillis les pensionnaires pour des semaines de cure bénéfique de 1840 à 1964. Au retour, une petite visite de Castelnau-Barbarens s'impose.

Départ depuis la mairie, place d'Uzès.

Circuit complet **ici** :



À voir dans le village :

La tour du XIII^e siècle, l'église Notre-Dame-de-Pitié, les emban et pousterles

Bon à savoir :

- Des visites guidées sont proposées par le Pays d'art et d'histoire (contactez l'office de tourisme pour plus d'infos)
- « La Rondéu de Castelnau » festival de musiques et danses occitanes (tous les 2 ans aux années impaires)
- En juillet/août : un escape game sur la culture Occitane, une exposition d'artisanat local et notre bureau d'information touristique investissent la chapelle de Notre Dame de Pitié.
- Restauration et producteurs à proximité
- Village fleuri (2 fleurs)

PAR LE VIEUX CASTÉRA




15 km

Moderé



3h
PR



Depuis la petite station thermale de Castéra-Verduzan, partez pour une balade vers le hameau du vieux Castéra où vous découvrez une chapelle du XIII^{ème} siècle. De retour au village, détendez-vous à la base de loisirs (baignade surveillée en juillet et août) ou encore à l'espace bien-être des thermes.

Départ depuis la mairie.

Circuit complet **ici** :



À voir dans le village :

L'établissement thermal, le casino, le parc de jeux, la base de loisirs et de baignade en été.

Un Vieux Castéra : L'église Saint-Blaise XIII^e siècle (uniquement depuis l'extérieur), le clocher-mur à pignon aigu. Village labellisé Station Verte

Bon à savoir :

- Marché de producteurs le dimanche matin.
- Restauration au village et producteurs à proximité

CHEMIN DES TROIS HAMEAUX




7 km

Moderé



2h30
PR



Depuis la petite station thermale de Castéra-Verduzan, le circuit emprunte l'ancienne plateforme de chemin de fer utilisée jusqu'en 1939. À la fontaine du Coulom, observez quelques écrevisses dans le ruisseau avant de monter vers le vieux Castéra.

Départ depuis la mairie.

Circuit complet **ici** :



À voir dans le village :

L'établissement thermal, le casino, le parc de jeux, la base de loisirs et de baignade en été.

Un Vieux Castéra : L'église Saint-Blaise XIIIe siècle (uniquement depuis l'extérieur), le clocher-mur à pignon aigu. Village labellisé Station Verte

Bon à savoir :

- Marché de producteurs le dimanche matin.
- Restauration au village et producteurs à proximité

SENTIER DES CRÊTES




4 km

Facile



1h
PR



Depuis la petite station thermale de Castéra-Verduzan, le circuit présente les vestiges du passé ; les moulins et vieilles pierres racontent une page d'histoire, entre l'Auloue et la Baïse.

Départ depuis la mairie.

Circuit complet **ici** :



À voir dans le village :

L'établissement thermal, le casino, le parc de jeux, la base de loisirs et de baignade en été. Village labellisé Station Verte

Bon à savoir :

- Marché de producteurs le dimanche matin.
- Restauration au village et producteurs à proximité



LACS, RIVIÈRES ET COLLINES




9 km

Modérée



3h
PR



Au départ de la petite station thermale de Castéra-Verduzan, parcourez l'histoire de ce village regroupant Verduzan, Lacavalerie et Castéra-Vivent.

Départ depuis la mairie.

Circuit complet **ici** :



À voir dans le village :

L'établissement thermal, le casino, le parc de jeux, la base de loisirs et de baignade en été. Village labellisé Station Verte

Bon à savoir :

- Marché de producteurs le dimanche matin.
- Restauration au village et producteurs à proximité

CIRCUIT DU CHÂTEAU



10 km

Modéré

2h45
PR

Depuis le village perché de Lavardens, classé parmi les «Plus Beaux Villages de France®», empruntez le chemin des collines d'où se dévoile, à tout moment, l'ensemble harmonieux et équilibré que forment le château féodal et l'église sur un promontoire rocheux.

Départ depuis l'église.

Circuit complet **ici** :



À voir dans le village :

- Les ruelles médiévales
- Le Château de Lavardens (XII-XVIIe siècle), classé monument historique
- L'église Saint-Michel dont le clocher est classé monument historique

À voir sur votre route :

Croix du Barron, Chapelle Sainte-Marie, anciens moulins, point de vue panoramique, lavoir

Bon à savoir :


- Expositions, visite guidée au château de Lavardens
- Des visites guidées sont proposées par le Pays d'art et d'histoire (contactez l'office de tourisme pour plus d'infos)
- Marché de nuit un mercredi sur deux en juillet/août.
- Restauration au village
- Classé plus beau village de France

PAR LE HAMEAU DE TOURRENS



9 km

Modéré

3h
PR

Au départ de Mirepoix, village situé sur la zone d'appellation «haut armagnac» où la tradition viticole demeure, cette randonnée vous emmène de châteaux en chapelles et de moulins en sources, en passant par le hameau de Tourrens. Il constitue une agréable découverte de la faune et la flore.

Départ depuis la place du village.

Circuit complet **ici** :



À voir dans le village :

L'église Saint-Jean-Baptiste, le château de Batz XV-XVIe siècle (privé - la famille de Batz dont d'Artagnan est l'un des plus illustres descendants).

À voir sur votre route :

- Le moulin à vent,
- La chapelle de Mons,
- Le hameau de Tourrens et sa chapelle.
- Producteurs à proximité

BOUCLE DU CHÂTEAU

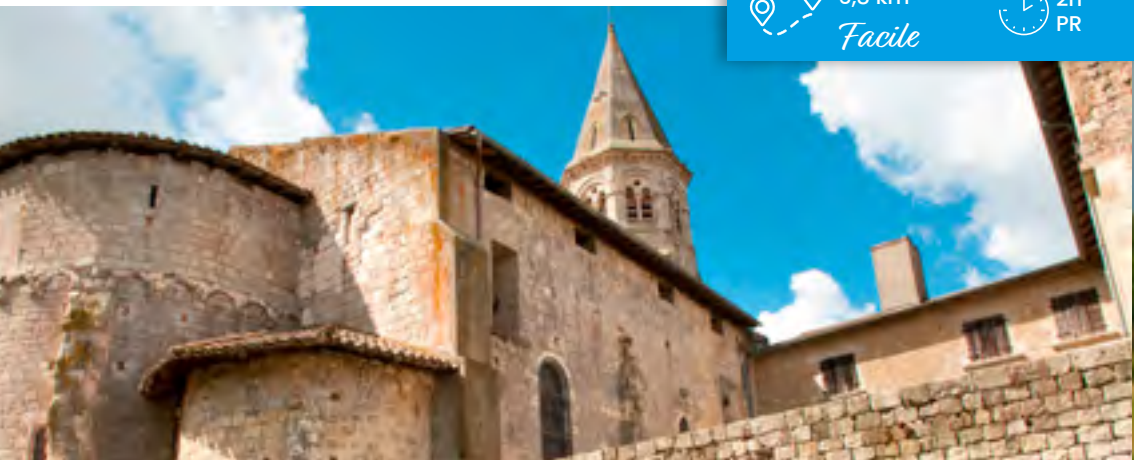


6,8 km

Facile



2h
PR



Depuis le petit village médiéval de Montaut-les-Créneaux, l'itinéraire prend la direction de la vallée de l'Arçon en passant par le hameau de Malartic. Vous empruntez une partie du GR® de Pays Coeur de Gascogne. Avant de partir, découvrez cet ancien castelneau du XIIIe qui a conservé de nombreuses empreintes de son histoire.

Départ depuis le parking du village, derrière le château.

Circuit complet **ici** :



À voir dans le village :

La tour porte du XIIIe siècle, les maisons à colombages, l'église romane dédiée à Saint-Michel où des fresques ornent les murs, les jardins cachés, le chemin de ronde, le château (privé) au donjon carré crénelé.

À voir sur votre route :

Le hameau de Malartic avec le château (privé) et la chapelle.

Bon à savoir :

- Le marché aux fleurs du 1er mai (Les Créneaux Fleuris)
- Des visites guidées sont proposées par le Pays d'art et d'histoire (contactez l'office de tourisme pour plus d'infos)
- Un escape Game sur d'Artagnan est proposé en juillet/août
- Expositions en juillet/août

CIRCUIT DU CHÂTEAU




6 km

Facile



1h45

PR



Perché sur un aplomb rocheux, le village s'organise autour de son imposant château. Cette boucle vous fait découvrir un patrimoine naturel remarquable dessiné tantôt par le climat océanique tantôt par le climat méditerranéen, en passant par une partie du GR®653.

Départ depuis le chemin de Rivière Basse.

Circuit complet **ici** :



À voir dans le village :

Le château (privé, à voir de l'extérieur)

À voir sur votre route :

Le point de vue sur le château (privé) depuis la Tour des Fées

Bon à savoir :

- Des visites guidées sont proposées par le Pays d'art et d'histoire (contactez l'office de tourisme pour plus d'infos)
- Le chemin emprunte une portion de la voie d'Arles (GR653 de Saint-Jacques de Compostelle)

SUR LA TRACE DES PÈLERINS



9 km

Modérée



2h30
PR



Depuis l'église qui domine la campagne environnante, cet itinéraire champêtre offre un joli point de vue sur les vestiges d'Ordan-Laroque : château, pile gallo-romaine. Prenez le temps de découvrir le charmant castelnau, son église et, à la belle saison, son conservatoire d'archéologie témoin de la riche et florissante période d'archéologie romaine de la commune.

Départ depuis l'église

Circuit complet **ici** :



À voir dans le village :

Le conservatoire municipal d'archéologie et d'histoire (ouvert de juillet à septembre, du vendredi au dimanche), l'église, les ruelles fleuries, un des plus vieux érables champêtres de France (+ de 200 ans).

À voir sur votre route :

Le point de vue sur le château de Laroque, et sur la pile gallo-romaine.

Bon à savoir :

- Des visites guidées sont proposées par le Pays d'art et d'histoire (contactez l'office de tourisme pour plus d'infos)
- Journée des plantes rares, généralement le 2ème dimanche d'octobre
- Village fleuri (4 fleurs)

SENTIER DE BESMAUX



9 km

Modéré

2h30
PR

Le sentier reliait la bastide médiévale de Pavie au hameau de Besmaux. L'itinéraire vous conduit sur les berges du Sousson puis vous fait découvrir les forêts de ce domaine avec des essences d'arbres originales rapportées d'Amérique.

Départ depuis le parking de l'école maternelle Fleurian.

Circuit complet **ici** :



À voir dans le village :

Le pont médiéval du XIII^e siècle, la chapelle Notre-Dame-du-Cédon (reconstruite au XIX^e siècle)

Bon à savoir :

- Des visites guidées sont proposées par le Pays d'art et d'histoire (contactez l'office de tourisme pour plus d'infos)
- Marché de producteurs le mercredi matin
- Le festival de musiques et de chants traditionnels Trad'Envie au début du mois de mai.
- Restauration au village

SERRADE DE MARSEILHAN



10 km

Modéré



2h30

PR



Depuis le centre de la bastide, après le passage du pont du XIII^{ème} siècle, la boucle vous mène le long des berges du Gers avant de monter vers la crête par un chemin où fleurissent en mai-juin les Aphyllanthes de Montpellier. Vous passez à proximité du domaine de Peyloubère où vécut le célèbre peintre italo-gascon : Mario Cavagliéri (1887-1969) à découvrir au musée des Amériques - Auch.

Départ depuis le parking de l'école maternelle Fleurian.

Circuit complet **ici** :



À voir dans le village :

Le pont médiéval du XIII^{ème} siècle, la chapelle Notre-Dame-du-Cédon (reconstruite au XIX^{ème} siècle)

Bon à savoir :


- Des visites guidées sont proposées par le Pays d'art et d'histoire (contactez l'office de tourisme pour plus d'infos)
- Marché de producteurs le mercredi matin
- Le festival de musiques et de chants traditionnels Trad'Envie au début du mois de mai.
- Restauration au village

CHEMIN DU BOIS DE LA PEUR



9,6 km

Modéré

2h30
PR

Au départ du petit village de Peyrusse-Massas, ce charmant chemin traverse bosquets et champs avec de très beaux points de vue sur les paysages gascons. La ferme du Cousteau, sur l'itinéraire, est une invitation à une halte gourmande (producteur de canards).

Départ depuis la mairie.

Circuit complet **ici** :



À voir dans le village :

L'église Saint-Gilles et chrisme du XIIe siècle, la croix de Saint-Martin, le moulin à vent.

Bon à savoir :

- Producteur à proximité

BOUCLE DES CHÂTEAUX



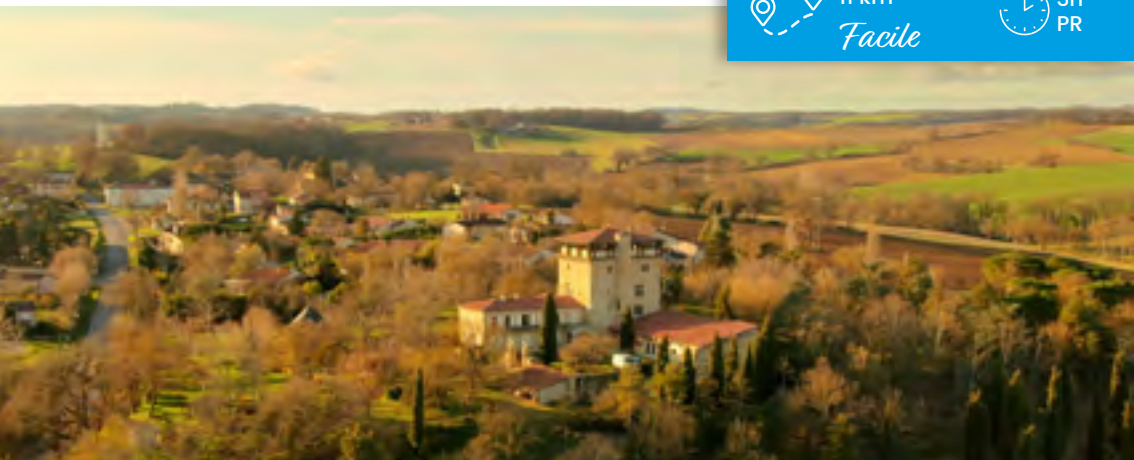
11 km

Facile



3h

PR



Depuis le village situé sur un éperon rocheux, la boucle commence en empruntant le GR® de Pays Cœur de Gascogne avant de plonger dans un décor champêtre dominant la vallée du Gers. La brasserie artisanale du Goutté est sur votre itinéraire.

Départ depuis l'église.

Circuit complet **ici** :



À voir dans le village :

L'église de Roquefort et son clocher-mur (XVII^e), le château de Roquefort (privé), la fontaine de Sainte-Radegonde, le moulin.

À voir sur votre route :

La chapelle et le château d'Arcamont (privé)



SENTIER DE LA SIOUTAT



11 km

Très Facile



2h30

PR



Au départ de Roquelaure, village bâti sur un rocher à l'abri d'un plateau calcaire, le plateau de la Cieutat (ou Sioutat) semble avoir été le lieu d'un oppidum, remplacé plus tard par une villa gallo-romaine. La randonnée traverse un bois, longe la rivière Gers avant de remonter vers le village.

Départ depuis la mairie.

Circuit complet **ici** :



À voir dans le village :

La tour de l'ancien château du XIII^{ème} siècle aménagée en clocher et tours d'angles, l'église dédiée à Saint-Loup classée monument historique.

Bon à savoir :


Des vestiges de peintures murales, mosaïques, amphores de l'Oppidum de La Sioutat sont conservées au musée des Amériques-Auch à Auch.

VALLÉE DE LA BAÏSE ET COLLINES DE LARRANCHÉLAN



15 km

Modéré

4h
PR

Depuis le village de Saint-Jean-Poutge, vous suivez le chemin de halage qui longe la Baïse. Le chemin devient ensuite vallonné et traverse champs et vignes. Le château de Herrebooc (domaine viticole) offre un décor des plus appréciés.

Départ depuis le parking «la cale», à l'ancien port de Saint-Jean-Poutge.

Circuit complet ici :



À voir sur votre route :

Le lavoir-croix en fer forgé et en pierre, le port de la Cale sur la Baïse, le Domaine de Herrebooc (château du XIV^e siècle, restauré) domaine viticole.

Bon à savoir :

Producteurs à proximité




FORÊT DOMANIALE DE LARRAMA



11 km

Modéré

2h45
PR

Au départ de l'église, la randonnée commence par la montée vers le village fortifié qui fut l'un des anciens fiefs des Armagnacs. L'itinéraire qui suit un temps le GR de Pays Cœur de Gascogne, offre des paysages typiquement gersois des plus séduisants.

Départ depuis l'église.

Circuit complet **ici** :



À voir dans le village :

Sur la placette, le château du XIII^e et XVII^e siècle (privé) classé monument historique.

À voir sur votre route :

Une pile gallo-romaine dominant la vallée de la Loustère.



PETIT TOUR DE TOURRENQUETS



11 km

Facile



1h45
PR



Au départ du village situé sur une ligne de crête, cette jolie balade offre des panoramas des plus inspirants. Entre vallons et collines enchevêtrés, découvrez le hameau de Tourrens et sa chapelle.

Départ depuis la mairie.

Circuit complet **ici** :



À voir dans le village :

La maison gasconne du XIX^e siècle avec son pigeonnier, son porche et le puits, l'église

À voir sur votre route :

Le Domaine Labatut, ancien château du XVII^e siècle, l'église Saint-Pierre de Tourrens



IDÉES DE BALADES À VÉLO ÉLECTRIQUE



Légende :



Distance



Temps



Très Facile



Facile



Modéré



Difficile



Départ



Arrivée



Sens de l'itinéraire

AUCH - CASTIN




28 km

Facile



2h



Boucle de découverte au départ d'Auch (parking du Mouzon).

Villages traversés : Auch, Castin.

Circuit complet [ici](#) :



À voir sur votre route :

Auch : Jardin Ortholan (aire de jeux), Parc du Couloumé (aire de jeux).

Castin :
Le viaduc de Castin construit en 1900, l'église Saint-Genès classée monument historique. Village fleuri (3 fleurs)

Castillon-Massas : L'église Saint Jean-Baptiste avec son clocher-mur classé au titre des monuments historiques.

Bon à savoir :

Auch : musées, cathédrale, commerces, restauration, marché le jeudi matin en ville basse et le samedi matin à proximité de la cathédrale.

Des visites guidées sont proposées par le Pays d'art et d'histoire (contactez l'office de tourisme pour plus d'infos)

AUCH - LAVARDENS




39 km

Facile



2h45



Boucle de découverte au départ d'Auch (parking du Mouzon).

Villages traversés : Auch, Castin, Lavardens, Roquelaure.

Circuit complet **ici** :



À voir sur votre route :

Auch : Le Jardin Ortholan et le parc du Couloumé.

Castin :

Le viaduc de Castin construit en 1900, l'église Saint-Genès.
Village fleuri (3 fleurs)

Lavardens :

Les ruelles médiévales, le Château (XII-XVIIIe siècle) classé monument historique, l'église Saint-Michel.
Classé plus beau village de France.

Roquelaure : La tour de l'ancien château aménagée en clocher et tours d'angles, église dédiée à Saint-Loup classée aux monuments historiques.

Bon à savoir :

Auch : musées, cathédrale, commerces, restauration, marché le jeudi matin en ville basse et le samedi matin à proximité de la cathédrale.

Lavardens : expositions, visite guidée au château, marché de nuit un mercredi sur deux en juillet/août, restauration.
Des visites guidées sont proposées par le Pays d'art et d'histoire (contactez l'office de tourisme pour plus d'infos)

Producteurs à proximité de Lavardens, Peyrusse-Massas, Roquelaure

AUCH-ORDAN-LARROQUE




36 km

Modéré



2h30



Boucle de découverte au départ d'Auch (parking du Mouzon).

Villages traversés : Auch et Ordan-Larroque.

Circuit complet [ici](#) :



À voir sur la route :

Auch : Le jardin Ortholan, le parc du Couloumé, le bois d'Auch

Ordan-Larroque :  Le conservatoire municipal d'archéologie et d'histoire (ouvert de juillet à septembre, du vendredi au dimanche), l'église, un très vieux érable champêtre (+ de 200 ans), point de vue sur la pile gallo-romaine.

Bon à savoir :

Auch : musées, cathédrale, commerces, restauration, marché le jeudi matin en ville basse et le samedi matin à proximité de la cathédrale.

Ordan-Larroque : la journée des plantes rares le 2ème dimanche d'octobre.

Des visites guidées sont proposées par le Pays d'art et d'histoire (contactez l'office de tourisme pour plus d'infos).

AUCH – ROQUELAURE




28 km

Facile



2h



Boucle de découverte au départ d'Auch (parking du Mouzon).

Villages traversés : Auch, Roque-laure



Circuit complet **ici** :



À voir sur votre route :

Auch : Le jardin Ortholan et le parc du Couloumé.

Roque-laure : La tour de l'ancien château aménagée en clocher et tours d'angles, église dédiée à Saint-Loup classée aux monuments historiques.

Bon à savoir :

Auch : musées, cathédrale, commerces, restauration, marché le jeudi matin en ville basse et le samedi matin à proximité de la cathédrale. Des visites guidées sont proposées par le Pays d'art et d'histoire (contactez l'office de tourisme pour plus d'infos)

Producteurs à proximité de Roque-laure

AUCH – PESSAN




16 km

Très Facile



1h15



Boucle de découverte au départ d'Auch (parking du Mouzon).

Villages traversés : Auch, Pessan.



Circuit complet **ici** :



À voir sur votre route :

Pessan : la porte-tour, vestige des anciennes fortifications du XIII^e siècle, l'église, ancienne abbatale XII-XIII^e.

Bon à savoir :

Auch : musées, cathédrale, commerces, restauration, marché le jeudi matin en ville basse et le samedi matin à proximité de la cathédrale.

Auch et Pessan : des visites guidées sont proposées par le Pays d'art et d'histoire (contactez l'office de tourisme pour plus d'infos)



AUCH - MONTAUT-LES-CRÉNEAUX

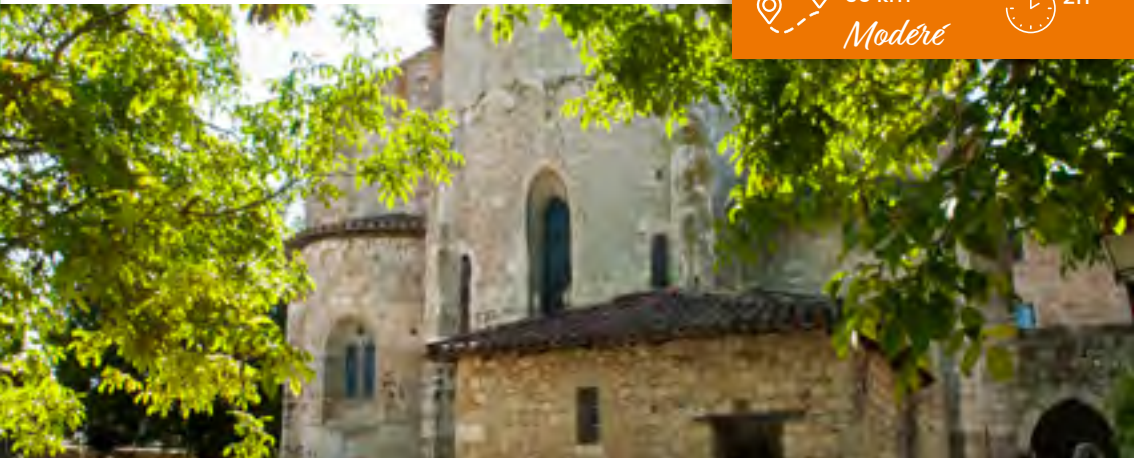


35 km

Modéré



2h



Boucle de découverte au départ d'Auch (parking du Mouzon).

Villages traversés ou à proximité : Auch, Nougaroulet, Montaut-les-Créneaux.



Circuit complet **ici** :



À voir sur votre route :

à proximité d'Auch : Le sentier botanique de la carrière Saint-Cricq

Montaut-les-Créneaux : La tour porte du XIIe siècle, les maisons à colombages, l'église romane dédiée à Saint-Michel, les jardins cachés, le chemin de ronde, le château (privé) au donjon carré crénelé.

Bon à savoir :

Auch : musées, cathédrale, commerces, restauration, marché le jeudi matin en ville basse et le samedi matin à proximité de la cathédrale.

Montaut-les-Créneaux : marché aux fleurs du 1er mai (Les Créneaux Fleuris), un escape Game sur D'Artagnan est proposé en juillet/août. Expositions en juillet/août.

Des visites guidées sont proposées par le Pays d'art et d'histoire (contactez l'office de tourisme pour plus d'infos).



CASTÉRA-VERDUZAN- LAVARDENS




32 km

Difficile



2h15



Boucle de découverte au départ de Castéra-Verduzan (parking de la mairie).

Villages traversés : Castéra-Verduzan, Larroque St-Sernin, Cézán, Lavardens, le Vieux Castéra.

Circuit complet **ici** :



À voir sur votre route :

Castéra-Verduzan : L'établissement thermal, le casino, le parc de jeux, la base de loisirs et de baignade en été. Village labellisé Station Verte.



Lavardens : Les ruelles médiévales, le Château (XII-XVIIe siècle) classé monument historique, l'église Saint-Michel. Classé plus beau village de France.

Au Vieux Castéra : L'église Saint-Blaise XIIIe siècle (uniquement depuis l'extérieur), le clocher-mur.

Bon à savoir :


Castéra-Verduzan : marché de producteurs le dimanche matin, restauration.

Lavardens : expositions et visites guidées du château, marché de nuit un mercredi sur deux en juillet/août, restauration.

Des visites guidées sont proposées par le Pays d'art et d'histoire (contactez l'office de tourisme pour plus d'infos). Producteurs à proximité de Lavardens, de Castéra-Verduzan.



CASTÉRA-VERDUZAN- SAINT-PUY



33 km

Difficile

2h30

Boucle de découverte au départ de Castéra-Verduzan (parking de la mairie).

Villages traversés : Castéra-Verduzan, Ayguetinte, Saint-Puy, Larroque Saint-Sernin.



Circuit complet **ici** :



À voir sur votre route :

Castéra-Verduzan : L'établissement thermal, le casino, le parc de jeux, la base de loisirs et de baignade en été. Village labellisé Station Verte.

Saint-Puy : La halle, l'église du XVIIe siècle, le château du Xe siècle (non visitable).

Bon à savoir :

Castéra-Verduzan : marché de producteurs le dimanche matin, restauration.

Saint-Puy : restauration

Producteurs à proximité de Castéra-Verduzan, Ayguetinte, Saint-Puy.





CASTÉRA-VERDUZAN- JEGUN



41 km

Difficile

3h



Boucle de découverte au départ de Castéra-Verduzan (parking de la mairie).

Villages traversés : Castéra-Verduzan, Lavardens, Saint-Lary, Jegun.

Circuit complet **ici** :



À voir sur votre route :

Castéra-Verduzan : L'établissement thermal, le casino, la base de loisirs et de baignade en été. Village labellisé Station Verte.

Au Vieux Castéra : L'église Saint-Blaise XIIe siècle (uniquement depuis l'extérieur), le clocher-mur.

Lavardens :

Les ruelles médiévales, le Château (XII-XVIIe siècle), l'église Saint-Michel. Classé plus beau village de France.

Saint-Lary : Le château XII-XVIIe siècle, la pile gallo-romaine

Jegun : Le bastion et l'église Sainte-Candide ((XI-XIIe siècle), lavoir, jardin Vasseven.

Bon à savoir :

Castéra-Verduzan : marché de producteurs le dimanche matin, restauration.

Lavardens : expositions et visites guidées du château, marché de nuit un mercredi sur deux en juillet/août, restauration.

Saint-Lary : restauration.

Jegun : foire aux vins et eaux de vies gersois 2ème samedi d'août, restauration.

Producteurs à proximité de Lavardens, de Castéra-Verduzan.




CASTÉRA-VERDUZAN- VALENCE-SUR-BAÏSE



31 km

Difficile

2h15



Boucle de découverte au départ de Castéra-Verduzan (parking de la mairie).

Villages traversés : Castéra-Verduzan, Ayguetinte, Valence-sur-Baïse.



Circuit complet **ici** :



À voir sur votre route :

Castéra-Verduzan : L'établissement thermal, le casino, le parc de jeux, la base de loisirs et de baignade en été. Village labellisé Station Verte.

Valence-sur-Baïse : L'Abbaye de Flaran (XII-XVIIe siècle), le chemin des fées, le sentier de la Baïse.

Bon à savoir :

Castéra-Verduzan : marché de producteurs le dimanche matin, restauration.

Valence-sur-Baïse : marché de producteurs le mercredi matin, restauration.

Producteurs à proximité de Castéra-Verduzan, Ayguetinte, Valence-sur-Baïse.



CASTÉRA-VERDUZAN - BIRAN



34 km

Facile



2h30



Boucle de découverte au départ de Castéra-Verduzan (parking de la mairie).

Villages traversés : Castéra-Verduzan, Biran en empruntant une portion de la véloroute 82.



Circuit complet **ici** :



À voir sur votre route :

Castéra-Verduzan : l'établissement thermal, le casino, le parc de jeux, la base de loisirs et de baignade en été. Village labellisé Station Verte.

Biran : La tour de guet, l'église Notre Dame de Pitié, la porte-tour clocher, la pile gallo-romaine.

Bon à savoir :

Castéra-Verduzan : marché de producteurs le dimanche matin, restauration.

Producteurs à Saint-Jean-Poutge et à proximité de Castéra-Verduzan et de Biran.




CASTÉRA-VERDUZAN - BONAS



11 km

Très Facile

1h



Boucle de découverte au départ de Castéra-Verduzan.

Les villages traversés : Castéra-Verduzan, Bonas.

Circuit complet **ici** :



À voir sur votre route :

Castéra-Verduzan : L'établissement thermal, le casino, le parc de jeux, la base de loisirs et de baignade en été. Village labellisé Station Verte.

Bonas : Le château de Bonas (XVII^e siècle) privé, l'église Saint-Barthélémy, le moulin de Bonas et le moulin du Comté

Bon à savoir :

Castéra-Verduzan : marché de producteurs le dimanche matin, restauration.

Producteurs à proximité de Castéra-Verduzan.





CASTÉRA-VERDUZAN- ORDAN-LARROQUE




44 km

Difficile



3h



Boucle de découverte au départ de Castéra-Verduzan (parking de la mairie).

Villages traversés : Castéra-Verduzan, Biran en empruntant une portion de la véloroute 82, Ordan-Larroque.


Circuit complet [ici](#) :



À voir sur votre route :

Castéra-Verduzan : L'établissement thermal, le casino, le parc de jeux, la base de loisirs et de baignade en été. Village labellisé Station Verte.

Biran : La tour de guet, l'église Notre Dame de Pitié, la porte-tour clocher, la pile gallo-romaine

Ordan-Larroque :  Le conservatoire municipal d'archéologie et d'histoire (ouvert de juillet à septembre, du vendredi au dimanche), l'église, un très vieux érable champêtre (+ de 200 ans), point de vue sur la pile gallo-romaine. Village fleuri (4 fleurs).

Bon à savoir :

Castéra-Verduzan : marché de producteurs le dimanche matin, restauration.

Ordan-Larroque : des visites guidées sont proposées par le Pays d'art et d'histoire (contactez l'office de tourisme pour plus d'infos), la journée des plantes rares le 2ème dimanche d'octobre.


Producteurs à Saint-Jean-Poutge, Ordan-Larroque, et à proximité de Biran



JEGUN - BIRAN


 34 km

Difficile

 2h30


Boucle de découverte au départ de Jegun (parking du bastion).


Villages traversés : Jegun, Ordan-Larroque, Biran.

Circuit complet [ici](#) :



À voir sur votre route :

Jegun : Le bastion et l'église Sainte-Candide (XI-XIIe siècle), lavoir, jardin Vassevin.

Ordan-Larroque : 
Le conservatoire municipal d'archéologie et d'histoire (ouvert de juillet à septembre, du vendredi au dimanche), l'église, un très vieux érable champêtre (+ de 200 ans), point de vue sur la pile gallo-romaine. Village fleuri (4 fleurs).

Biran : La tour de guet, l'église Notre Dame de Pitié, la porte-tour clocher, la pile gallo-romaine.

Bon à savoir :

Jegun : foire aux vins et eaux de vies gersoises 2ème samedi d'août, restauration.

Ordan-Larroque : des visites guidées sont proposées par le Pays d'art et d'histoire (contactez l'office de tourisme pour plus d'infos), la journée des plantes rares le 2ème dimanche d'octobre.

Producteurs à proximité de Biran et d'Ordan-Larroque.



MIREPOIX-TOURRENQUETS




38 km

Modéré



2h40



Boucle de découverte au départ de Mirepoix (parking de la mairie).

Les villages traversés : Mirepoix, Puycasquier, Augnax, Crastes, Tourrenquets.



Circuit complet **ici** :



À voir sur la route :

Mirepoix : L'église Saint-Jean-Baptiste, le château de Batz XV - XVI^e siècle (privé - la famille de Batz dont d'Artagnan est l'un des plus illustres descendants).

Puycasquier : La halle, le clocher de 27 m.

Augnax : Le château privé (XVII^e siècle), l'église Saint-Pierre de Tourrens et l'église du XVI^e et XVII^e siècle.

Crastes : L'église, l'ancien moulin.

Tourrenquets : Le château privé (XVII^e siècle), l'église Saint-Pierre de Tourrens et l'église du XVI^e et XVII^e siècle.

Bon à savoir :

Crastes : Musée du train et du jouet ancien (le dimanche après-midi de mars à décembre, et jeudi après-midi pendant les vacances scolaires).

Producteurs à Mirepoix


MIREPOIX- MONTAUT-LES-CRÉNEAUX



29 km

2h

Facile



Boucle de découverte au départ de Mirepoix (parking de la mairie).

Villages traversés : Mirepoix, Crastes, Nougaroulet, Montaut-les-Créneaux.

Circuit complet **ici** :



À voir sur votre route :

Mirepoix : L'église Saint-Jean-Baptiste, le château de Batz XV-XVIe siècle (privé - la famille de Batz dont d'Artagnan est l'un des plus illustres descendants).

Crastes : L'église, l'ancien moulin.

Nougaroulet : L'église, le cadran solaire.

Montaut-les-Créneaux : La tour porte, les maisons à colombages, l'église romane, les jardins cachés, le château (privé).

Bon à savoir :

Crastes : Musée du train et du jouet ancien (le dimanche après-midi de mars à décembre)

Montaut-les-Créneaux : Marché aux fleurs du 1er mai, visites guidées proposées par le Pays d'art et d'histoire (contactez l'office de tourisme pour plus d'infos), escape Game sur D'Artagnan en juillet/août. Expositions en juillet/août

Producteurs à Mirepoix et Montaut-les-Créneaux.

LAVARDENS – ROQUELAURE




49 km

Facile



3h30



Boucle de découverte au départ de Lavardens (parking du château).

Villages traversés : Lavardens, Puységur, Monestruc-sur-Gers, Miramont-d'Astarac, Tourrenquets, Mirepoix, Roque-laure, Peyrusse-Massas.

Circuit complet **ici** :



À voir sur votre route :

Lavardens : Les ruelles médiévales, le Château (XII-XVIIe siècle), l'église Saint-Michel. Classé plus beau village de France.

Peyrusse-Massas : L'église et chrisme, la croix de Saint-Martin, le moulin à vent.

Roque-laure : La tour de l'ancien château aménagée en clocher et tours d'angles, église dédiée à Saint-Loup.

Mirepoix : L'église Saint-Jean-Baptiste, le château de Batz XV-XVIIe siècle.

Tourrenquets : Le château privé (XVIIe siècle), l'église Saint-Pierre de Tourrens et l'église.

Bon à savoir :

Lavardens : Expositions et visites guidées du château, marché de nuit un mercredi sur deux en juillet/août, restauration. Des visites guidées sont proposées par le Pays d'art et d'histoire (contactez l'office de tourisme pour plus d'infos)

Producteurs à proximité de Lavardens, Mirepoix, Roque-laure, Peyrusse-Massas.

LAVARDENS – PEYRUSSE-MASSAS



40 km

Facile



2h50



Boucle de découverte au départ de Lavardens (parking du château).

Villages traversés : Lavardens, Roquefort, Sainte-Christie, Mirepoix, Peyrusse-Massas.

Circuit complet **ici** :



À voir sur votre route :



Lavardens : Les ruelles médiévales, le Château (XII-XVIIe siècle), l'église Saint-Michel. Classé plus beau village de France.

Roquefort : L'église et son clocher-mur, le château de Roquefort (privé), la fontaine de Sainte-Radegonde, le moulin.

Mirepoix : L'église Saint-Jean-Baptiste, le château de Batz XV-XVIe siècle.

Peyrusse-Massas : L'église et chrisme, la croix de Saint-Martin, le moulin à vent.

Bon à savoir :

Lavardens : Expositions et visites guidées du château, marché de nuit un mercredi sur deux en juillet/août, restauration. Des visites guidées sont proposées par le Pays d'art et d'histoire (contactez l'office de tourisme pour plus d'infos)

Producteurs à proximité de Lavardens, Roquefort, Sainte-Christie, Mirepoix, Peyrusse-Massas



PESSAN- CASTELNAU-BARBARENS



18 km

Modéré



1h15



Boucle de découverte au départ de Pessan (parking situé à droite en sortie du virage de la tour-porte - route d'Auch).

Villages traversés : Pessan et Castelnaud-Barbarens.

Circuit complet **ici** :



À voir sur la route :

Pessan: La porte-tour, vestige des anciennes fortifications du XIII^e siècle, l'église, ancienne abbatale XII-XIII^e siècle.

Castelnaud-Barbarens: La tour du XIII^e siècle, l'église Notre-Dame-de-Pitié, les embans. Village fleuri (2 fleurs).

Bon à savoir :

Pessan et Castelnaud-Barbarens: Des visites guidées sont proposées par le Pays d'art et d'histoire (contactez l'office de tourisme pour plus d'infos).

Castelnaud-Barbarens: Escape Game sur la culture Occitane en juillet/août, restauration. Producteur à proximité de Castelnaud-Barbarens


NOUGAROLET- AUGNAX-PUYCASQUIER



19 km



1h15

Très Facile

Boucle de découverte au départ de Nougroulet (parking cimetière de Nougroulet).

Villages traversés : Nougroulet, Augnax et Puycasquier.

Circuit complet [ici](#) :



À voir sur votre route :

Nougroulet : L'église du XIX^e siècle, le cadran solaire, la fontaine de Dévotion Saint-Jean-Baptiste près de l'église.

Puycasquier : La halle avec une charpente en bois de chêne (classé monument historique), le clocher, le chemin de ronde.



RENDEZ-VOUS SPORTIFS LIÉS À LA COURSE, LA RANDONNÉE OU LE CYCLISME



TRAIL DES MOUSQUETAIRES

3^{ème} week-end d'octobre

06 81 09 95 93

oxygene32.net@gmail.com



CORRIDA PÉDESTRE À AUCH

fin décembre

Athlétic Club Auscitain

05 62 05 16 02

06 11 51 93 14



PAVIE TRAIL À PAVIE

printemps

pavietrail32550@gmail.com

06 26 29 64 18



LES 32KM DU 32

fin septembre

Les Randonneurs Gascons

06 84 79 05 87

06 85 83 35 60

randogascon@yahoo.fr



RANDONNÉES ACCOMPAGNÉES SUR LES CHEMINS DE CASTELNAU-BARBARENS

juillet/août les mercredis
matins

ARAD 32 (Association
Randonnées, Arts et
Découvertes)

06 32 93 83 66



LES ESTIVALES / RANDONNÉE

juillet/août les mercredis Les

Randonneurs Gascons

06 84 79 05 87

06 73 32 45 25

randogascon@yahoo.fr



Les périodes sont susceptibles d'être modifiées, veuillez contacter les organisateurs pour plus d'informations. Nous avons énuméré les rendez-vous les plus récurrents, cette liste est par conséquent non exhaustive. Consultez l'agenda de l'office de tourisme pour les dernières actualités en scannant le QR code ci-dessus.



Les autres guides gratuits à retrouver dans les offices de tourisme du Gers :



GR de Pays Grand Auch Cœur de Gascogne
(version numérique uniquement)



Le grand tour de l'Astarac à vélo :
Boucle de 154 km en 2 à 5 jours pour découvrir la diversité des paysages du Pays d'Auch et de l'Astarac.



Guide du marcheur, chemin de Compostelle
- GR 653 Voie d'Arles de Léguevin à Morlaàs

En vente à l'office de tourisme d'Auch :

- Les sentiers d'Emilie dans le Gers
- Guide Rando Cœur de Gascogne
- GR653 Saint-Jacques de Compostelle
- Fiche rando plastifiée
- Carte IGN Auch-Barran
- Carte routière Michelin Gers / Lot-et-Garonne
- Crédencial

ADRESSES PRATIQUES

Loueur de vélo sur le Grand Auch Coeur de Gascogne

Cyclomouv à Auch : location de vélo classique et VAE (vélo à assistance électrique) :

05 36 03 00 32 / <https://www.cyclomouv.com/>

Le Talouch à Roqueleure 05 62 65 52 43

Réparateur de vélo

Cyclomouv (Auch) : 05 36 03 00 32

Culture Vélo Auch : 05 62 61 86 52

Décathlon (Auch) : 05 62 60 25 90

SOS Bike (se déplace) : 06 52 55 81 54 / antoine.lecocq@outlook.fr

Fédération Française de Randonnées du Gers

<https://gers.ffrandonnee.fr/>

gers@ffrandonnee.fr

06 49 44 00 10



Comité départemental de Cyclotourisme

<http://gers.ffvelo.fr/>

departement32-presidence@ffvelo.fr

06 45 30 83 72



Cirkwi - Trouver une balade et suivre un itinéraire

<https://www.cirkwi.com/>

Office de Tourisme Grand Auch Coeur de Gascogne

05 62 05 22 89

info@auch-tourisme.com

<https://www.auch-tourisme.com/>



édition 2024

Document imprimé sur papier certifié PEFC issu de forêts gérées durablement et de sources contrôlées. **Impression** : BCR Gimont **Conception graphique** : ASA Communication - Anne-Sophie Anduze **Crédits photos** : L'Instant C / Office de Tourisme Grand Auch Coeur de Gascogne / ADG / CPIE 32 / Michel Carossio / ARAD / MD / Isasouri / J.Defillon / Grand Auch Coeur de Gascogne / Laurent Lainé / CDT 32 / Tourisme Ténarèze / P.Thébaut CRT Occitanie / Christophe Berrak / Lionel Lizet-OTGA / X



VIVEZ LE PATRIMOINE AVEC LE PAYS D'ART ET D'HISTOIRE

Partez à la découverte avec nos guides-conférenciers passionnés pour arpenter Auch et les villages environnants.



Remontez le temps pour découvrir la capitale gasconne et les bastides et castelnaux du Sud-Ouest !

D'Artagnan, chemins de Saint-Jacques-de-Compostelle, histoire, nature, architecture, terroir, personnages illustres, culture gasconne, us et coutumes... comptent parmi les nombreux thèmes que vous pourrez approfondir en visite !

Plus d'informations ?

Emparez-vous du programme **Rendez-vous Grand Auch Cœur de Gascogne Pays d'art et d'histoire** à l'office de tourisme, dans les mairies et services culturels de l'agglomération.

En groupe ? contactez le service groupe de l'office de tourisme pour découvrir la brochure receptif@auch-tourisme.com

VILLES
& PAYS
D'ART &
D'HISTOIRE

MUSÉE DES AMÉRIQUES—AUCH 



**VOUS N'ÊTES JAMAIS ALLÉ
AUSSI LOIN
EN RESTANT AUSSI PRÈS...**

WWW.AMERIQUES-AUCH.FR

MUSÉE 
DES
AMÉRIQUES
AUCH